



Consulta y certificación de Bien Inmueble

[← Volver](#)

DATOS DESCRIPTIVOS DEL INMUEBLE

Referencia catastral

33004A014000740000WZ  

Localización

Polígono 14 Parcela 74

PICOTE. AVILES (ASTURIAS)

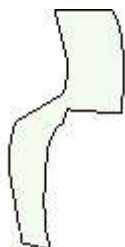
Clase

Urbano

Uso principal

Suelo sin edif.

PARCELA CATASTRAL



(../Cartografia/mapa.aspx?

del=33&mun=4&refcat=33004A014000740000WZ&final=&ZV=NO&anyoZV=)

Localización

Polígono 14 Parcela 74

PICOTE. AVILES (ASTURIAS)

Superficie gráfica

2.010 m²

CULTIVO

Subparcela	Cultivo/Aprovechamiento	Intensidad Productiva	Superficie m ²
0	E- Pastos	00	2.010

? ¿Cómo se pueden obtener datos protegidos (titularidad y valor catastral) de los inmuebles y certificados telemáticos de los mismos?

Normativa reguladora (<http://www.catastro.minhap.es/ayuda/legislacion/ovc/default.htm>)

Política de privacidad (http://www.catastro.minhap.es/ayuda/Politica_privacidad.htm)

Accesibilidad (<http://www.catastro.minhap.es/ayuda/accesibilidad.htm>)

Mapa web (<http://www.catastro.minhap.es/ayuda/mapaweb.htm>)