


## Consulta y certificación de Bien Inmueble

[← Volver](#)

### DATOS DESCRIPTIVOS DEL INMUEBLE

Referencia catastral

7066007TP6266N0014FX 

Localización


CL MAR MEDITERRANEO 4 Es:1 PI:00 Pt:01  
33468 CORVERA DE ASTURIAS (TRASONA) (ASTURIAS)

Clase

Urbano

Uso principal

Comercial

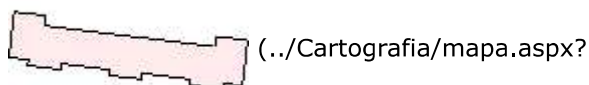
Superficie construida  ( )

348 m<sup>2</sup>

Año construcción

1955

### PARCELA CATASTRAL



del=33&mun=20&refcat=7066007TP6266N0014FX&final=personal&ZV=NO&anyoZV=)

Parcela con varios inmuebles (division horizontal)

Localización


CL MAR MEDITERRANEO 4  
CORVERA DE ASTURIAS (TRASONA) (ASTURIAS)

Superficie gráfica

475 m<sup>2</sup>

### CONSTRUCCIÓN

Uso principal	Escalera	Planta	Puerta	Superficie m <sup>2</sup>	Tipo Reforma	Fecha Reforma
COMERCIO	1	00	01	336		
ELEMENTOS COMUNES				12		

 ¿Cómo se pueden obtener datos protegidos (titularidad y valor catastral) de los inmuebles y certificados telemáticos de los mismos?

Normativa reguladora (<http://www.catastro.minhap.es/ayuda/legislacion/ovc/default.htm>)

Política de privacidad ([http://www.catastro.minhafp.es/ayuda/Politica\\_privacidad.htm](http://www.catastro.minhafp.es/ayuda/Politica_privacidad.htm))

Accesibilidad (<http://www.catastro.minhap.es/ayuda/accesibilidad.htm>)

Mana web (<http://www.catastro.minhap.es/avuda/manaweb.htm>)

